



PGTU

Piano generale
del traffico urbano

Comune di
Casalgrande





Classificazione funzionale della rete stradale comunale

Tav. I

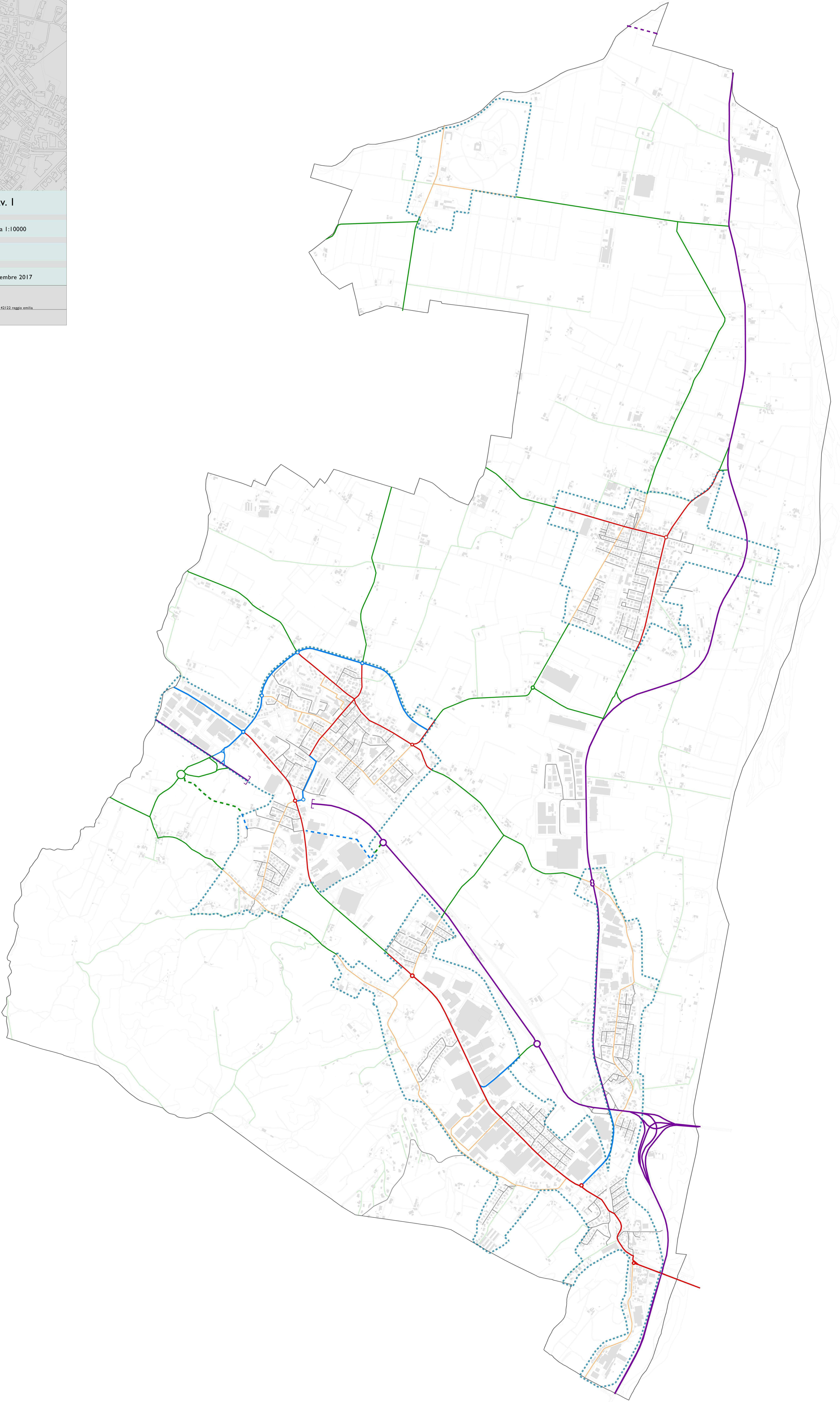
scala 1:10000


novembre 2017


M2R


STUDIO
ARCHITETTURA


luca monti ingegnere, lorenzo rapisarda architetto - via marconi di caravotto 30 - 42122 reggio emilia





- LEGENDA
-  Perimetro di centro urbano


 Strade secondarie extraurbane (tipo C)


 Strade secondarie extraurbane in previsione (tipo C)


 Strade locali extraurbane (tipo F)


 Strade locali extraurbane in previsione (tipo F)


 Strade urbane di quartiere (tipo E)


 Strade urbane di quartiere in previsione (tipo E)


 Strade locali urbane interzonali primarie (tipo F1)

 Strade locali urbane interzonali in previsione (tipo F1)

 Strade locali urbane interzonali secondarie (tipo F2)

 Strade locali urbane interzonali secondarie in previsione (tipo F2)

 Strade locali urbane (tipo F)

 Strade locali extraurbane (tipo Fbis)